



Digital Ranger Nature Park Nagelfluhkette



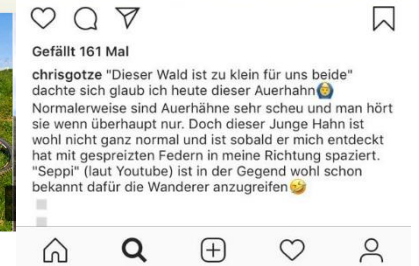
Digital Ranger



Digital Ranger



Suchen



outdooractive



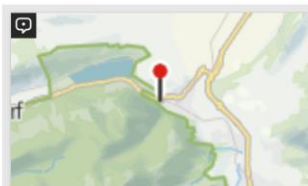
Jetzt 1 Monat gratis Pro testen

Anmelden

Community

Start [Reiseführer](#) [Touren](#) [Listen](#) [Aktuelles](#) [Skigebiete](#) [Ziele & Unterkünfte](#) [Angebote](#) [Geschichten](#) [Blog](#)

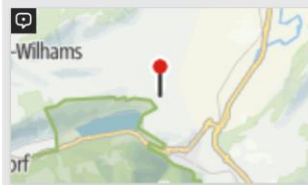
Alle Inhalte (4.355) [Unterkünfte](#) (492) [Hütten](#) (221) [Punkte](#) (248) [Listen](#) (3) [Touren](#) (3.025) [Angebote](#) (29) [Bücher & Karten](#) (76) **[Aktuelle Bedingungen](#) (39)** [Skigebiete](#) (14)
[Partner](#) (2) [Reiseführer](#) (200) [Geschichten](#) (1) [Autoren](#) (5)



testing

22.10.2018
Allgäuer Alpen
condition
22.10.2018

von Mat The third, Community



Weidegatter

12.08.2018 - Mountainbike - Binswangen - Thaler Höhe - Binswangen
Allgäuer Alpen
Mehrere Weidegatter erschweren das Befahren, da sie für Räder nicht geöffnet werden können. Räder müssen ggf darüber gehoben werden
12.08.2018

von Frauke Rothe, Community

komoot Entdecken Routenplaner



Stuiben Trail

Mountainbike-Highlight (Abschnitt)

Empfohlen von 5 von 6 Mountainbikern

Tipps




Betty

Der S3 Trail (weiter unten S2) ist ein steiler Pfad, der auch enge Serpentinaufweiser aufweist. Gute Fahrtechnik und die richtige Ausrüstung (Helm & Schoner) sind hier auf jeden Fall Grundvoraussetzung.

20.04.2017



Gefällt **stadtstreicherin** und **weiteren Personen**
alpatri Auf der Balderschwanger 5-Gipfel-Tour mit
Blick vom [#Riedbergerhorn](#) auf die [#Nagelfluhkette](#)
und [#Balderschwang](#). Danach weiter über
[#Grauenstein](#) [#Höllritzereck](#) und [#Bleicherhorn](#).
[#Dreifahrenkopf](#) wird zum Schutz der Birkhühner
umgangen.



DIGITIZE THE PLANET

