

Outdoorvision presentation



**OUTDOOR
VISION**

The emergence of the Outdoorvision project

Some key figures

**More than 4 out of 5
French people**
have practiced at least
one outdoor sports
activity in the past 12
months



**40% of French
people** use
connected objects
in their sports
activities



59 %



45 %



41 %

Run, walk, cycle, ski for a good cause

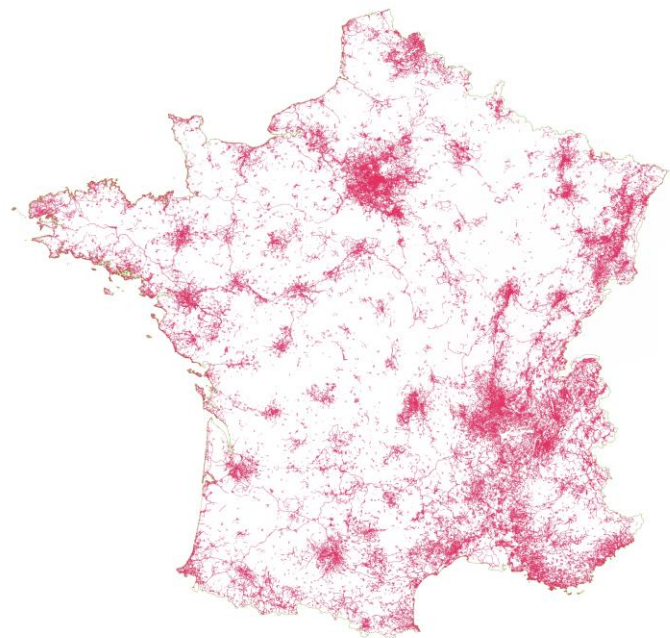
Je contribue à Outdoorvision !



Je synchronise

Je pratique une
activité outdoor

Je partage



Outdoorvision data

= GPS tracks



GPS tracks recorded in the field by practitioners
via a mobile application or connected device
during their outdoor outings

In accordance with the
General Data Protection
Regulation (GDPR)

Trace anonymization

Aggregation creation of a vector flow

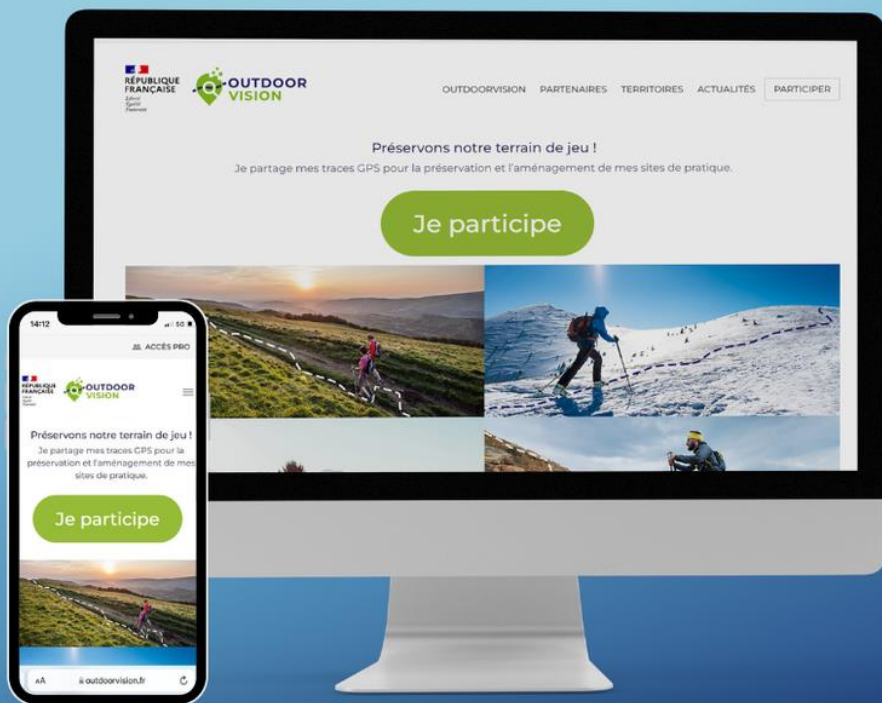
Display of traces: 5 traces minimum and 3 practitioners minimum

Right to be forgotten: deletion of traces in the database



The collection process

1 Sur outdoorvision.fr, je clique sur “je participe”



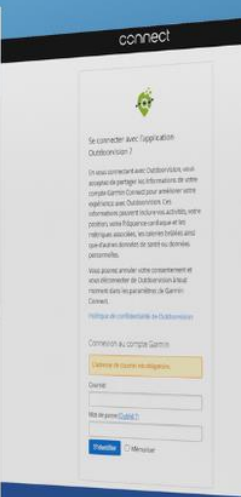
2 Je crée mon compte et renseigne mon email



3 Je choisis **mon compte** :
Garmin , Suunto, Polar



4 J'entre **mes identifiants**
Garmin, Polar, Suunto et
synchronise mes données*



Inscription validée !
Merci pour votre contribution

Outdoorvision's mission

Collecter

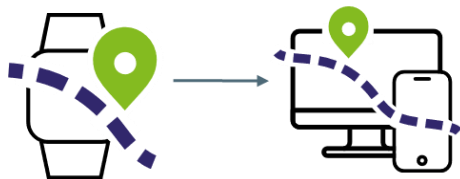
Valoriser

Diffuser

Outdoorvision.fr

Plateforme Outdoorvision

Usage métier



GARMIN

Visorando

SUUNTO



POLAR

OPENRUNNER



Utilisateurs
professionnels
qualifiés



The purpose of Outdoorvision

6
Millions

Traces France
After filtering/cleaning

600 000

Contributors



Ski
0,3 %

Bike
17 %



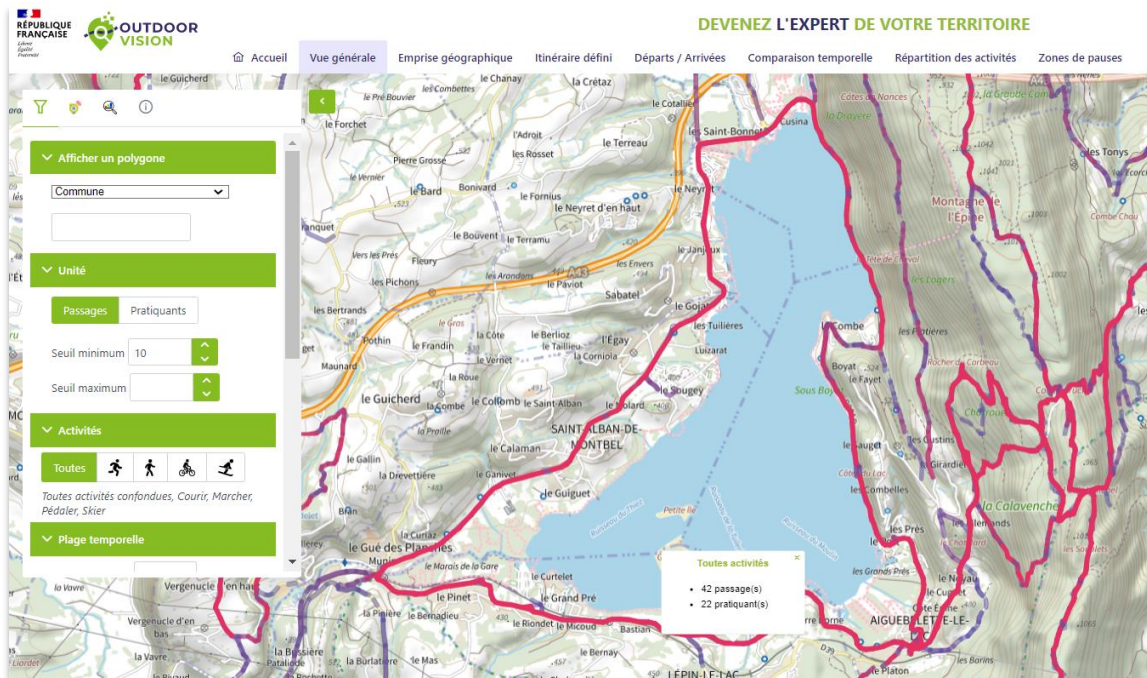
Run
16 %



Walk-
Hike
67 %

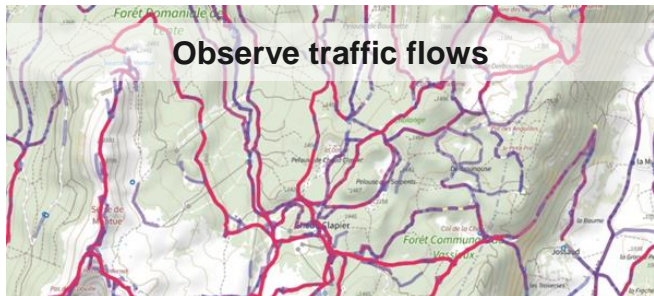


Reveal sports and recreational uses

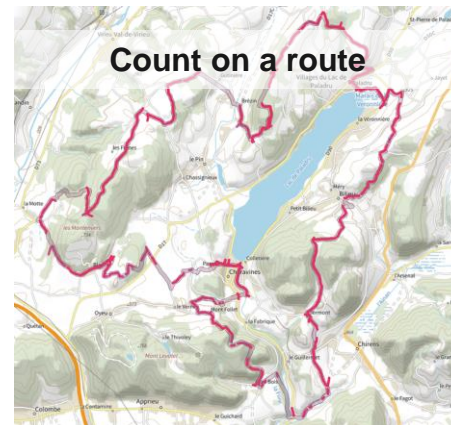
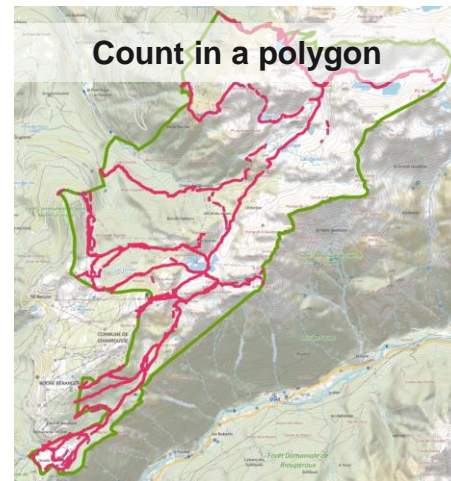
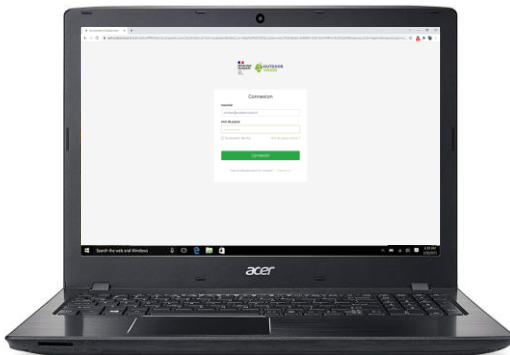


Who? Where? When? Since when?

Fonctionnalités



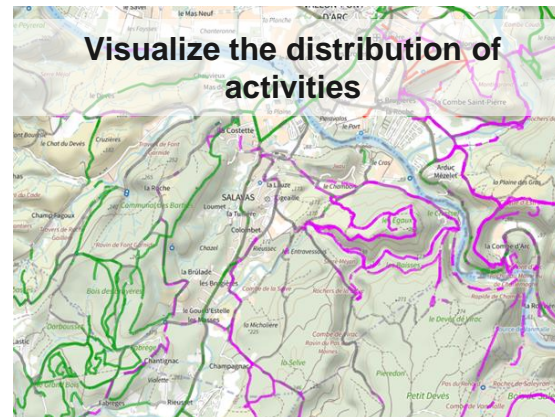
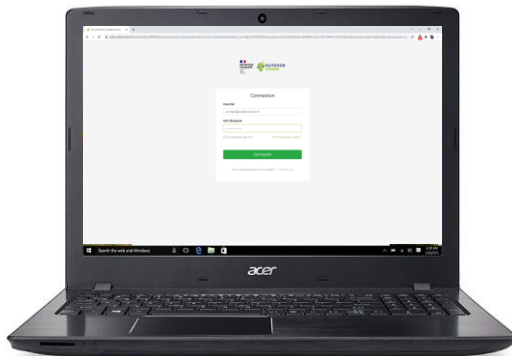
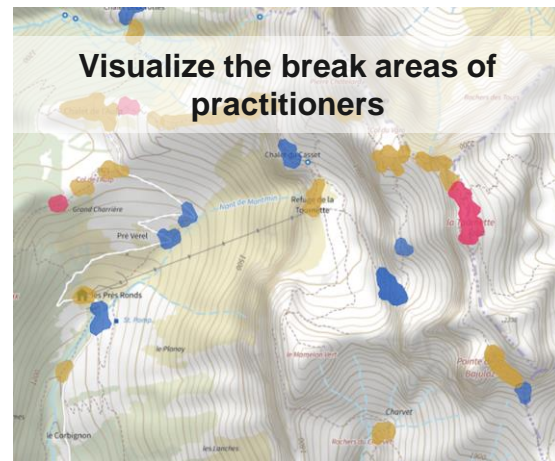
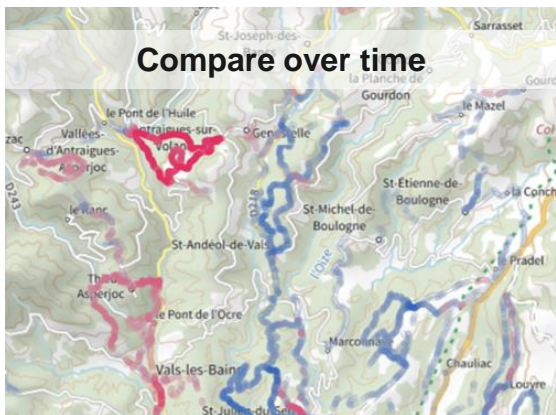
**A secure
platform**



Fonctionnalités



A secure
platform



Examples of use cases



Sports practices
Health



Land use planning -
Urban planning



Protection
biodiversity



Accident prevention,
Safety of practitioners



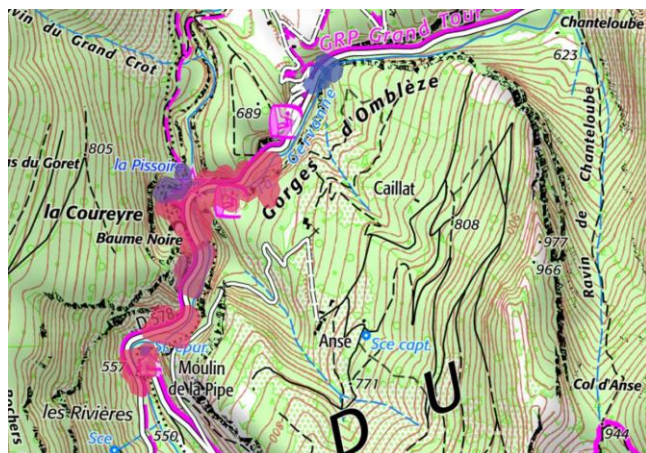
Tourism Promotion
Attractiveness of destinations



Better organize parking

Gorges d'Oublème (Vercors)

- Site frequented for outdoor activities (GRP Grand Tour du Vercors, climbing sites, waterfalls, etc.)
- Observation of the departure and arrival points of the practitioners on the platform



REPUBLIC FRANÇAISE **OUTDOOR VISION** DEVENEZ L'EXPERT DE VOTRE TERRITOIRE

Accueil Vue générale Emprise géographique Itinéraire défini Départs / Arrivées Comparaison temporelle Répartition des activités Zones de pauses

Plan IGN Scan 25 Ortho Photo Cadastre

Chercher

▼ Afficher un polygone

Commune

▼ Unité

Départs Arrivées Les deux

Seuil minimum 0

Seuil maximum

▼ Activités

Toutes

Toutes activités confondues, Courir, Marcher, Pédaler, Skier

▼ Plage temporelle

Décompte

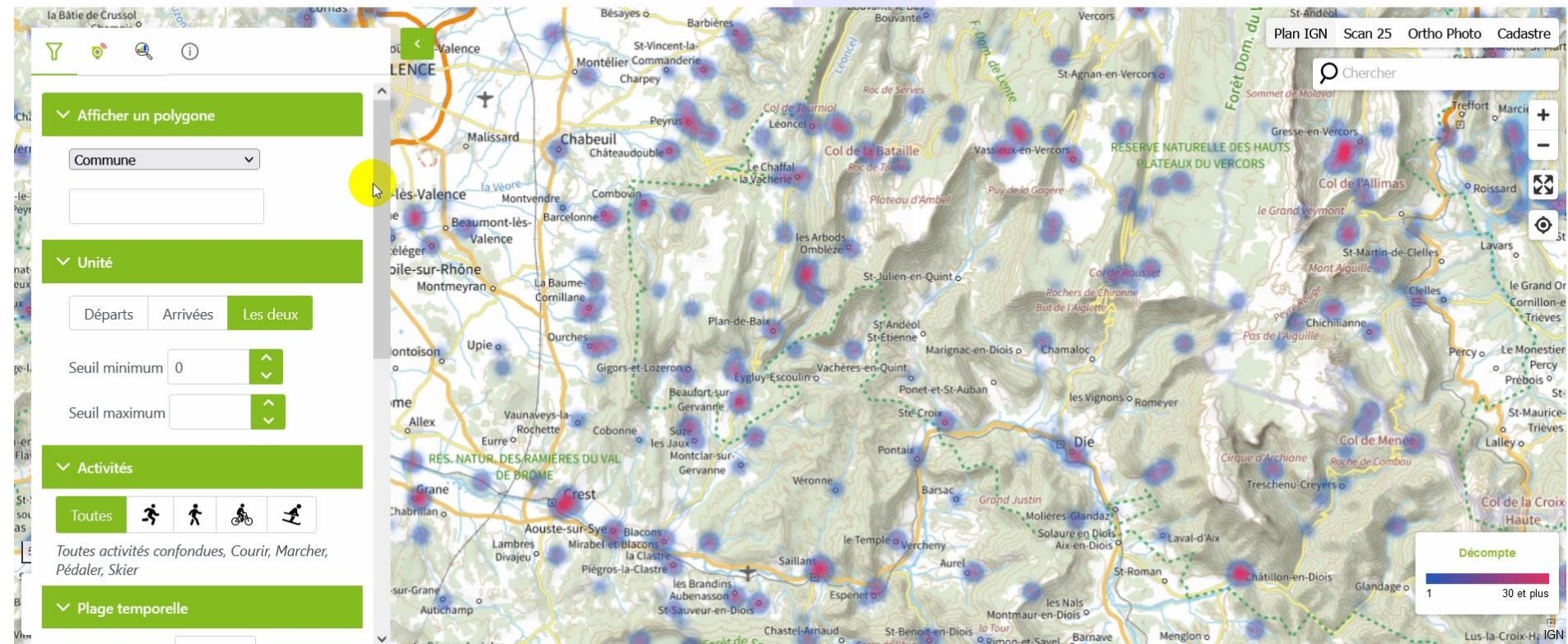
1 30 et plus

Better organize parking

DEVENEZ L'EXPERT DE VOTRE TERRITOIRE



Accueil Vue générale Emprise géographique Itinéraire défini Départs / Arrivées Comparaison temporelle Répartition des activités Zones de pauses



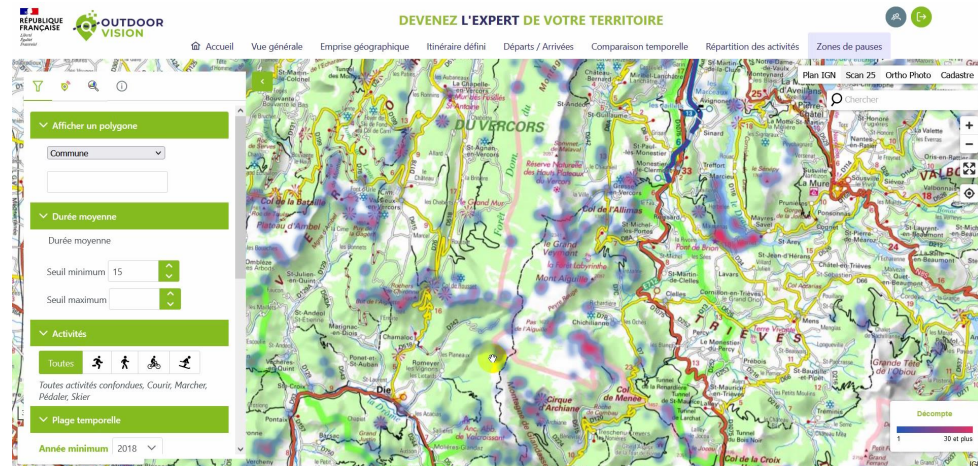
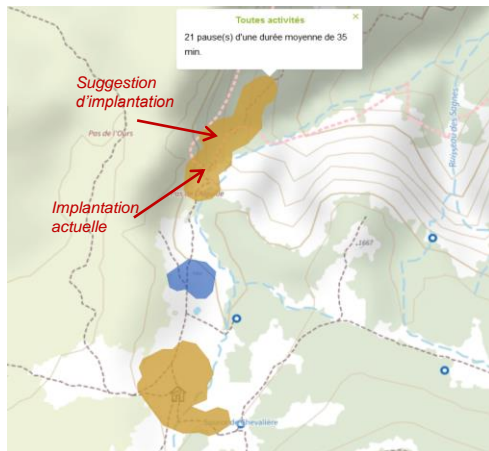
Improve reception and information for practitioners

Pas de l'Aiguille (Vercors)

- Site located in the Hauts-Plateaux nature reserve
- Several break areas popular with practitioners
- Reflection on the installation of regulatory panels in order to raise awareness of the preservation of this space



<http://tas2cailloux.com>



Improve reception and information for practitioners

DEVENEZ L'EXPERT DE VOTRE TERRITOIRE

Accueil

Vue générale

Emprise géographique

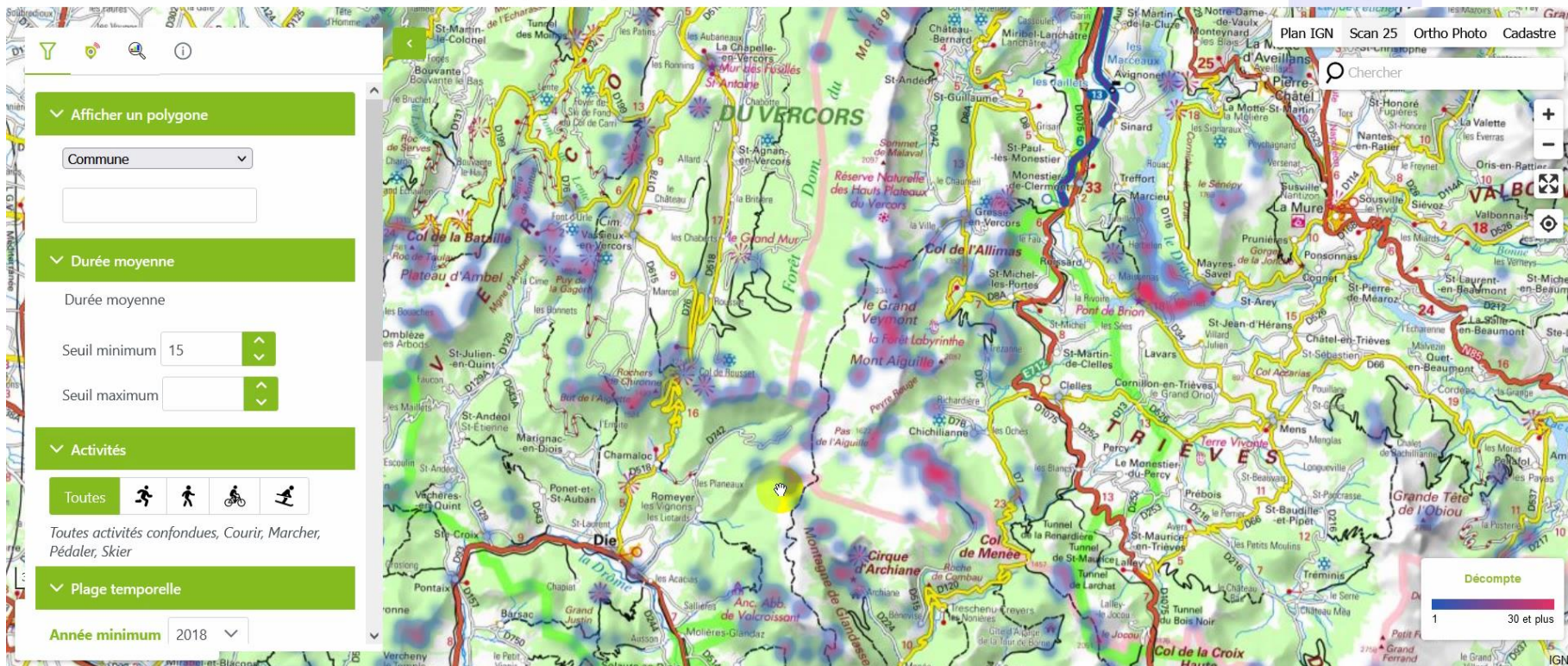
Itinéraire défini

Départs / Arrivées

Comparaison temporelle

Répartition des activités

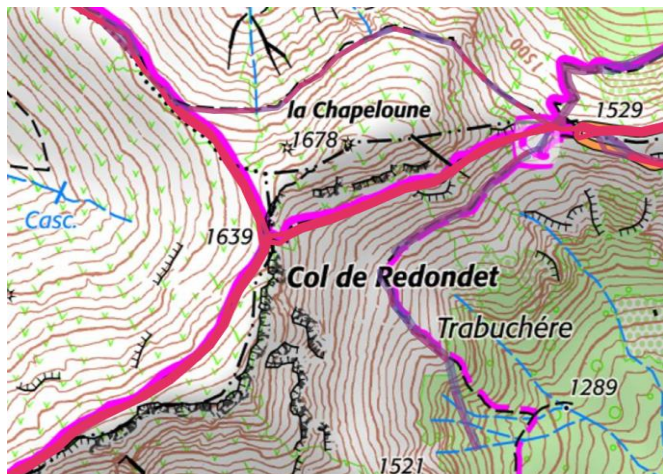
Zones de pauses



Improving the Practitioner "Experience"

Col de Redondet (Puy-Mary)

- Observation of traffic flows on the platform
- Rehabilitation of the markup and the foundation of the path



REPUBLIC FRANÇAISE
OUTDOOR VISION

Accueil Vue générale Emprise géographique Itinéraire défini Départs / Arrivées Comparaison temporelle Répartition des activités Zones de pauses

DEVENEZ L'EXPERT DE VOTRE TERRITOIRE

Emprise géographique

Sélectionnez un polygone pour filtrer les traces et afficher des statistiques

Territoires experimentation

Puy-Mary

Unité

Passages Praticquants

Seuil minimum 10

Seuil maximum

Activités

Toutes

Toutes activités confondues, Courir, Marcher, Pédaler, Skier

Plan IGN Scan 25 Ortho Photo Cadastre

Chercher

Zoomez pour voir les données

Décompte

1 40 et plus

Fermer

Toutes activités 5362 passage(s) 2493 pratiquant(s)

IGN

Improving the Practitioner "Experience"



Contribute to Outdoorvision

Préservons notre terrain de jeu !

Je partage mes traces GPS pour la préservation et l'aménagement de mes sites de pratique.

Je participe

Des sites de
pratiques préservés
et pérennisés



Contribute to Outdoorvision

Des itinéraires
mieux aménagés



Contribute to Outdoorvision



Une prise en compte
de l'usage sportif
dans les choix territoriaux





**MINISTÈRE
DES SPORTS
ET DES JEUX OLYMPIQUES
ET PARALYMPIQUES**

*Liberté
Égalité
Fraternité*



**Pôle
Ressources National
Sports de Nature**

contact@outdoorvision.fr

