



*Alpine Power
Diary*

GLOBUS



ALPINE POWER: STEP BY STEP TOGETHER

Hello,

I am the Alpine Power Diary and you are one of the participants of Alpine Power, as I conclude from the fact that you are reading this.

Inside me you'll find

- *general information on Alpine Power and on how to use this book*
- *instructions on the Smart Phone*
- *documentation of the adventures of all participants of Alpine Power.*

You are invited to continue this documentation every day with your own experiences.

pass!

andely

SS

support

1

up

no me

n 5,

to

Hu



CIPRA
LIVING IN
THE ALPS

« **step by step together** »

General information on Alpine Power and on how to use this book

Your duties as participant of Alpine Power:

1. Alpine Power is a very big project. No one will be able to take part in all stages of the journey. Because of that it is important to keep a daily record of your adventures. CIPRA will make this documentation available via Facebook and the Alpine Power-Website: <http://www.cipra.org/en/60-years/alpine-power>
2. You can complete the documentation by taking pictures and videos with the smartphone. It is especially important to take a photo of every participant. Please make a portrait of all members of your group and ask for their consent to publish them online!
3. At the end of each trip it is of utmost importance to pass the Alpine Power Diary to the next group. This can easily be done, if you meet them personally. If not you have to send the book and the smartphone via post-mail to the guide of the next trip. His contact details can be found in the PDF of the next trip on the Alpine Power Website and also in the phonebook of the smartphone.

<http://www.cipra.org/en/60-years/alpine-power>

1.7.2012

Very hot, but our guys did it to the Paulic pass!
let the caravan starts!

Armanjan ju

At the Paulic pass slowman leader bravely
started the Alpine Power tour across
Stover Alps, encouraged with support
of Bruno Walker from CIPRA Int.,
who cycled with us from Logarcho
valley. All together we were group
of nine people, unfortunately some
from Austria managed to join us,
so we got the message from Bruno
instead of Armanjan. From Pass to
St. Margit, Matj Brandt also took the
bike ride to St.

Although it was hot, we took the Alpine power massage through Alpine valley of Yavinja over the Triglavski Park zone, town of Kranjska and all the way to Slovenia's capital Ljubljana. Even though this route is very scenic, all of the three cyclists took it for the first time and it was a very nice experience.

Tuesday, 3 of July we went to Kranj, by train from Ljubljana. Group of three, Anomario, Spela (Photograph) and Matjaž went to meet the mayor of Kranj, Mr. Marjan Šarec, an interesting person, much more known as a comic from TV or open space theatre, but now as a mayor he is much more serious.

On a very hot afternoon, we went to PZS (Slovenian Alpine Association) where president Mr. Bojan Rotovnik accepted us so we thanked him for cooperation till now and we expressed hope

to cooperate also in the future.

In the morning, before going to Kranj, we met also with the ~~director~~ director of Logarska dolina d.o.o. Marko Levancic and Dušan Prašnikar, also from Logarska dolina d.o.o. who visited us in our office in Ljubljana, there we met also with Grega Brečelj who was representing Environmental Centre, the institution where also CIPRA Slovenija is a part of it.

Wednesday, 4th of July was another cycling day. First, Matjaž and Matjica took the train from Ljubljana to Lese. We unloaded our bikes and got ready for first stage of the day, which ended in Bled, at the office of TNP (Slovenian National park). There we met with Tina Maršič and we had a nice relaxed chat about past, present and future cooperation between TNP and CIPRA. We agreed that relationships between us are good, fair and consistent and we both wish to keep them this way in the future as well. The day was young, but it started getting hot -

so we started our second stage of the day: towards
Beliujka Bistrica. After approximately 25 cycling km
we arrived and went directly to Belinj (municipality).
There we had a short meeting with mr. Matja Godja, head of
economic affairs. Afterwards we meet with another
partner organisation - Turizem Belinj. Both
meetings were relaxed and with both partners
we agreed, that we maintain good cooperation,
with common goal: protecting of the Alps.
Even though Belinj people recommended us to
cycle 10 km to Belinj lake and take a
refreshing swim, we went to lunch. All
three meetings were photographed by Zela and
Matja (with help from Gerdine) posted them on
Facebook. After lunch we took the train from
Beliujka Bistrica through Belinj tunnel to
Host ml. Yoci.

even though it was the most hot part of the
day (~32°C), Matja and Matja started the
third and the longest cycling stage of the
day from Host ml. Yoci to Bovec.

It took us ~2 hours, mostly uphill (250 m).
Cycling alongside Yoca river is very scenic and
memorable, so the heat and slope "suffering"
were in Bovec soon behind us.
Evening in town of Bovec is nice in summer
since it is not so hot and the main street left
is full of kind people. We meet with our
friend Patricija, who is also employe of Bovec
municipality. Meeting was informal and very
relaxed. Sleeping after 90 km of cycling, few
meetings and few beers, wasn't a problem.

Thursday, 5. July

At noon we (Kerčič and Matja)
had a meeting with mayor of Bovec, mr.
Simona Gramaršč. After a pleasant
talk, when mr. Gramaršč expressed
support of Bovec to sustainable development
in the Alps, we had a lunch. Bovec is
very much connected with CIPRA and

also with AC, in the ^{period} 1990-2000 (there were
two meetings, related with AC, CIPRA and
also with ADPA, and also the last
=IPRA conference (2001) was in Bovee.

It is not ~~exaggerated~~ exaggerated if we say, that
Bovee has a special (positive) relation with
=IPRA, which is a value that we have to keep.

On the Thursday afternoon, Matjaz and I
took a ride from Bovee to Kranjska Gora,
over the Predel pass through Italy. (1456m)

The second part of this trip we were riding
a bike through a storm and pouring rain,
but it was fun anyway for our next
station was Gord Mantoljeh, my weekend house,
where we've had dry clothes and a supper.

Friday, 6. July; At 9⁰⁰ we have had
meeting with mayor of Kranjska Gora,
Jure Žerjav and Vida Černe. They both
greeted us as a partner ^{for} sustainable
development in the Alps and also they

thanked for recognition as an important partner
for more sustainable Alps.

This was the final point of our Alpine Power
part in Slovenia.

As a final thought: the idea of meeting mayors
in the Alps and our partners, also other organisations,
such as Alpine Association and Triglav National Park and
Local tourist Organisation Bohinj, ... turned out as a
very good, we spent 6 days on a sustainable trip
through Slovenian Alps, bringing the message
of CIPRA to those, who work daily on a local
level. The media response was ok, a special

thank goes to CIPRA Int. for support
with covering costs of photograph Spela Bohal
and especially a thank to Bruno Stepan Waldley,
new director of CIPRA Int. for his visit to
Slovenia at the beginning to the Alpine Power
in Logarska ^{dolina} valley and on Pauličovo sedlo pass.
We only regret, that we couldn't hand over
the "x relay" from Slovenia to Italy and that
there was no one from Austria at the beginning
on the Pauličovo sedlo pass. I am sure, that
such actions strengthen internal structures

of CIPRA and also show the ability of
CIPRA to go out, on a local level, so I
hope that similar actions will take place
also in future!

Best regards to all other CIPRAs who will
visit in this diary and to all readers!

For CIPRA Slovenia the team was put together
from following persons: Anamarija Jona,
Matjaz Dovcjan,
Matej Blaznik
Spela Pokal (photograph)
Matej Ozsja

Ljubljana, 9. of July 2012

7th July 2012

Cipa Germany's part of the Alpine Power Tour
is a one day hike to the summit of Hoher
Tufen. The summit is 2.230 m asl, lies between
Austria and Germany in the "Klein-
Walsertal" and is endangered because of a
planned project of the "Kleinwalsertaler Bergbahnen".
It is planned to connect the summits of Hoher
Tufen and Walmendinger Horn with a cable car
in 100 m height.
Against this project there will be a solemn vigil
on the summit led by the pastors Mrs. Kiers and
Mr. Walter.

The day before Michael Furger of Bund Naturschutz
Oberstdorf decides to transfer the solemn vigil
to the "Hahnenköpfe" below the Tufen because
of a snow field to cross on the way to the summit.
I start in Tübingen to meet with Stefan
Köhler, our president, in Wangen. We are
a little bit late and Annelie Ubrich, her
husband, Irisolaj and their friend are
already waiting at the ~~see~~ Auenbühl /

to start the tour. The weather is cloudy, but I'm optimistic and wear short trousers for the tour. On the way up we pass the Jfer Hütte, take a hard brake and the sun shows for the first time. Shortly after the hut we ~~pass~~ meet our friends Guido and Darius from Mountain Wilderness Germany and continue ~~our~~ our way together. After about 2 1/2 hours we reach the summit of Hahnenköpfle where a lot of people are already waiting. We have a ~~lot~~ beautiful view to the mountains around. The plateau of the Jfer is majestic and I can't imagine that the mountain would be disfigured by a cable car. After the solemn high begins we take a lot of pictures of our banners, a lot of environmental organisations take part, like Mountain Wilderness and Naturschutz, Naturfreunde.... Stefan Kohler gives a short statement and plains the role of Cigna and our opinion to be project. Lucia tells us about the 50th anniversary of Cigna and the Alpine Power Tour.

Unfortunately none from Cigna Austria can take part of the tour. So we make a symbolic handing over of the flags (and me as original Austrian take over the "Austrian Part"). The solemn vigil starts with some traditional music of the "Steirische" (accordion) which brings us really in the right mood. Mr. Kress (who substitutes his ill wife) and Mr. Walter celebrate a calm and touching solemn vigil with all participants. Afterward we have some interesting talks with members of the other participating organisations. Then it's time to walk up to the rally again. At the Jfer Hütte we take a short coffee break with accordion music and a beautiful view to the Schwarznassental (which lies between the Walmendinger Stein and Jfer summit). Back down again Michael Föger, the organizer of the tour is already waiting for us and we take some pictures. We say good bye to Lucia and her husband and Stefan and me take our way back

home. It was a beautiful day (with lots of
in and sun burning), we meet a lot of
engaged people and we are grateful for that!
Thanks to all participants and let us hope
that the Tfen will be free of cable cars
in the future!

Trene Brudt for Anna Gurnary, written
in Überlingen (with a good glass of white wine and
beautiful view to Lake Constance)

Die Erde ist des Herrn

1 Die Er - de ist des Herrn. Ge - lie - hen
ist der Stern, auf dem wir le - ben. Drum
sei zum Dienst be - reit, ge - stun - det
ist die Zeit, die uns ge - ge - ben.

- 2 Gebrauche deine Kraft. / Denn wer was Neues schafft, der läßt uns hoffen. / Vertraue auf den Geist, / der in die Zukunft weist. Gott hält sie offen.
- 3 Geh auf den andern zu. / Zum Ich gehört ein Du, um Wir zu sagen. / Leg deine Rüstung ab. / Weil Gott uns Frieden gab. kannst du ihn wagen.
- 4 Verlier nicht die Geduld. / Inmitten aller Schuld ist Gott am Werke. / Denn der in Jesus Christ / ein Mensch geworden ist. bleibt unsre Stärke.

Text: Jochen Rieß 1985
Melodie: Matthias Nagel 1985

**Mahnwache auf dem Hohen Ifen
am 7.7.12 um 13 Uhr**

geistlicher Impuls

*Pfarrer Josef Walter und Pfarrerin i.R. Thea Kress
Marlies Matt und Peter Sardelic*

Musik
Ulrike Riezler

Musik

Begrüßung und Eingangsworte

Liedruf 3 mal

Wo zwei oder drei in meinem Namen Kanon

1. *F C7 F C7 F*
Wo zwei o-der drei in mei-nem Namen ver-sammelt sind,
F C7 F C7 F
da bin ich mit - ten un - ter ih - nen.

2. *F C7 F C7 F*
Wo zwei o-der drei in mei-nem Namen ver-sammelt sind,
F C7 F C7 F
da bin ich mit - ten un - ter ih - nen.

Text: Mt 18 20

Musik: Kommunion: Bräudenthal

© Präsenz-Verlag Bräudenthal

Liedruf 3 mal

Jeder Teil dieser Erde

1. Je - der Teil die - ser Er - de
2. ist un-serm Gott hei - - lig.
3. Je - der Teil die - ser Er - de
4. ist un-serm Gott hei - - lig.

Gedanken zum Liedtext (umseitig)

Fürbitten

Vaterunser

Segen

Lied

Großer Gott, wir loben dich

Gro - ßer Gott, wir lo - ben dich; Herr, wir
Vor dir neigt die Er - de sich und be -
prei - sen dei - ne Stär-ke.
wun - dert dei - ne Wer-ke. Wie du warst vor
al - ler Zeit, so bleibst du in E - wig-keit.

- 2 Alles, was dich preisen kann, / Cherubim und Seraphinen, / stimmen dir ein Loblied an, / alle Engel, die dir dienen, / rufen dir stets ohne Ruh: / »Heilig, heilig, heilig!« zu. Jesaja 6,3
- 3 Heilig, Herr Gott Zebaoth! / Heilig, Herr der Himmelsheere! / Starker Helfer in der Not! / Himmel, Erde, Luft und Meere / sind erfüllt von deinem Ruhm; / alles ist dein Eigentum.
- 10 Alle Tage wollen wir / dich und deinen Namen preisen / und zu allen Zeiten dir / Ehre, Lob und Dank erweisen. / Rett aus Sünden, rett aus Tod, / sei uns gnädig, Herre Gott!

Text: in Anlehnung an eine dem Häuptling Seattle (1786-1866) zugeschriebene Rede; original: Jeder Teil dieser Erde ist meinem Volk heilig
Kanon für 4 Stimmen: Stefan Vesper 1978



Alpine Power Diary

Dolomiten - Fleimstal – Vinschgau
Dolomiti - Val di Fiemme – Val Venosta

20.07.2012 – 22.07.2012



CIPRA
LIVING IN
THE ALPS

20/07/2012

ESCURSIONE NEL PARCO NATURALE PANEVEGGIO PALE S. MARTINO

Accompagnati dal guardaparco Andrea (con moglie e la piccola Wilma) il gruppo composto da Francesco, Luigi, Bruno, Renata, Barbara, Cristina, Benedetta, Chiara e dal Prof. Olwig ha compiuto una interessante escursione negli ambienti del Parco. Partiti dal centro visitativo di Paneveggio si è seguito il Sentiero naturalistico ciclopedonale per arrivare presso la Malga Venegia dove si è pranzato.

Dalla Val Venegia panoramica sulle Pale di San Martino.

Nel corso dell'escursione si sono potuti osservare i diversi ambienti del Parco: le foreste di abete rosso, i corsi d'acqua, i pascoli alpini, le imponenti pareti rocciose con i ghiacciai e quel che rimane dei ghiacciai e nevai.

21/07/2012

Dopo una notte di pioggia, approfittando di una schiarita del cielo, da Cavalese ci dirigiamo a Moena.

Luigi Casanova accompagna il gruppo composto da Renata, Francesco, Chiara, Bruno e Barbara a provare l'esperienza del Percorso a piedi nudi.

Purtroppo appena ci siamo tolti le scarpe e siamo partiti, è tornata una pioggia fitta così che oltre ai piedi ci siamo bagnati completamente. Bella esperienza!

Rientro in malga dove ci siamo asciugati e abbiamo pranzato.

Pomeriggio: convegno su "Alpi e innovazione" a Tesero. Tra i partecipanti - circa 30 persone - diversi amministratori locali e rappresentanti di associazioni.

22/07/2012

Raggiungiamo Merano e da qui si va a noi
Andreas Riedl. Con il treno della Val Venosta ci
trasferiamo a Malles.

Da Malles a Glorenze dove dopo la visita della cittadina
consumiamo il pranzo.

Accompagniamo Chiara alla stazione - purtroppo deve ripartire
per Venezia - e ci spostiamo a Prato allo Stelvio/Prad.

A Prad Rudolf Maurer ci accompagna in una interessante
visita al delta del torrente Rio Solda, unico luogo
conservato in uno stato semi-naturale del fondo valle.

In serata incontro pubblico presso il centro visitatori del
Parco Stelvio per un confronto con le associazioni locali
sul futuro del Parco Nazionale, alla presenza del Direttore
del Parco Nazionale Wolfgang Platter.

60 Jahre Cipra



Südkal/LI, 16.8.12

Die Gemeinde Friesenberg gratuliert der Cipra Inns
zum 60. "Geburtstag" und dankt allen,
die sich in den sechs Jahrzehnten für
die Cipra und die nachhaltige Ent-
wicklung des Lebensraums "Alpen"
eingesetzt haben!

Hubert Sebe
Gemeindevorsteher

Herzliche Gratulation,
von der CIPRA Schweiz
und

mit Dank

an alle Teilnehmenden

von 'Alpine Power'

Reb Soler, Präsident CIPRA
Schweiz

Lichtenstein gratuliert:

Die botanische
Abteilung:

Wilfried Kautmann
geb. 29.9.1935

Hans T. Bropp

Josef Biedermann

Caro

Babaa

Andee



Toni Ruth

↓
Janka



Jamile

Danke Ihnen
und die Licht.Landesregierung


27.3.1964 nro 1 nro 1 nro 1 nro 1

Chi

f. 1974



60 Jahre, weise,
doch hoffentlich nicht leise


Maja Merx - Schöller
Christa See LAV

Haienne Hoop LAV

Matthäus Hoop LFV

Bruno Dürr (Solagenossenschaft)

Es Sobir, Prändler

LAV Schweiz

Journal Siegrist

Gratuliere zu 60 Jahren
Einsatz zum Schutz der Alpen

Dorothea Gaspelle

Rita Gaspelle

Kaufmann Sablino

Gratuliere CIPRA - weiter so für
die "IDEE"! Rainer Jpp

Uf di 'Sicca obram Stäg
isch ma zfreda, isch ma zwig
an schöne Ort fürna Färscht
vo di CIPRA und ihna Gäsch
CIPRA macht us alli froh
drum sägi eu: Weiter so!

Albert Frick

Ich habe 16 Jahre lang
zu viel gelebt und
zu viel geschrieben.
I sägi wid meh!

pd'fibr

Alfons Schädler Triesenberg

Es war lecker auf der Sücca, ich wünsche mir auch
eine KÄSEtorte zum nächsten Geburtstag



Simon Steuer

Oh, wer zu spät kommt, den bestrafen die Schnell-
eren. Na, dann halt auch zum Geburtstag.
Aber gericht hat es noch, um mich endlich auch
mal hier einzutragen.

Demnächst öfter!

Nikolaj Kidash

Es macht Spass, Teil der grossen
CIPRA-Familie zu sein. Ich
bin gespannt auf die nächsten
sechzig Jahre!

Aurele Ulrich, CIPRA International



Werner Schädler, Buchwirt, gratuliert der CIPRA auf's
Herzlichste zum Jubiläum. Weiter so.

Reinhold
CIPRA LIECHTENSTEIN

Walter W. Fischer, Fischereiverein Lichteck
Andreas Jakobson

18.8.2012

Von Mals nach Jenins bei strahlendem
Sonnenschein und sommerlichen Temperaturen.
Ein gelungener Start für die Langtrockenwanderung
durch die Schweiz.

19.8.2012

Start in Malans. Nach einem
reichhaltigen Frühstück bei der
lieben Frau Barbara machen
wir uns auf den Weg Richtung
Chor. Die Sonne steht schon
recht hoch am Himmel - es wird
ein heisser Tag. Jeder Baum,
der Schatten wirft, begrüßen
wir dankbar, denn die Tempe-
raturen steigen auf 33°C.
Erster Ort nach Malans: Igis.
Ein verschlafener Ort an diesem

Sonnigen Sommersonntag. Weiter
gehts nach Tizers und wir ent-
scheiden uns, etwas höher hinauf
zu steigen und über die Ochsen-
wied und Molinara nach Trimmis.
Erste Einkehr mit einem wohlver-
dienten Bier. Über den wohl-
beschafterten Mittelweg starten wir
das letzte Teilstück nach Chur.
Beindruckende Trockenmauern,
Kieselwetter, die sich im Schatten
erholen, Gelbbauchvögel an der
Pflanze, Sonneneidechsen, Gänse,
Esel, Hunde, Katzen... es gibt
viel zu entdecken. Aus dem Wald
öffnet sich der unverstellte Blick
auf Chur, unser Ziel. Dort angeho-
ren: Kontrastprogramm. Das
churer Fest geht dem Ende zu.
Und wir freuen uns auf Abkühlung.

20.8.2012



Bei strahlendem Sonnenschein von der Alpenstadt
Chur über den Scharfigger Höhenweg ins
Stihaus Hochwang. Jeder Brunnen eine
Freude und jeder Bach ein Fußbad.
Am Tagesziel Nummer Eins der zweiten Etappe
von Chur nach Bever lässt sich mit Genuss
zurihauen, wie ein Gewitter aufzieht und die
Hitze des Tages vertreibt.

21.8.12

Vom Stihaus Hochwang startet Alpine Power
in einen heißen Morgen. Die Temperaturen
des letzten Tage lagen durchwegs über
30°C. So ist ein Bad im Grünsee auf
dem Weg zum Weissfluhjoch die reinste Freude
Durch die stark touristisch genutzte Landschaft
um das Weissfluhjoch führt der Weg ins Sapün
und zum Tagesziel, dem Berghaus Heimelin.

22.8.2012

Ramozhütte LOTTE + EMIL X



In der Ramozhütte wurde Alpine Power fröhlich von Lotte (6) und Emil (8) empfangen. Gegen 5 Stunden Uno erklärten sich die Geschwister bereit, eine Zeichnung in das Alpine Power Buch zu machen.

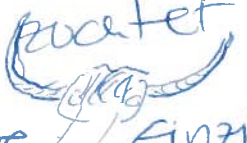
23.8.2012

Um 6⁴⁵ Uhr von der Ramozhütte losgewandert. Traumhafte Morgenstimmung und nach dem obligatorischen Hitzegeitter in der Nacht eine wunderbar frische und klare Luft. Auf der Furcletta gefrühstückt und dann mit Siedenseilen Stiefeln das Tal runder nach Alvaren. Von Alvaren ist er noch ein Katzensprung nach Filisur, dem Tagesziel von Tag Nr. 6 in der Schweiz.

27. August 2012

Mit dabei: Pascal Stern, mountain wilderness
Anita Wyss, Stiftung Landschaftsschutz

zu Besuch bei Jon Pitchen Janett in
Tschelin auf seinem Biohof. Jon P.

ist seitem langem Biobauer, züchtet
schottische Hochlandrinder 
und hält viele andere Tiere. Einzig-

artig seine Whiskybar im Stall
und Führungen auf der Alp zu
seinen Hochlandrindern (Gerrie
und 12 Kühe und Kälber).

Jons zitat: "Ich bewirtschafte eine öko-
logische Ausgewiesene Fläche, wo Boden-
brüter brüten. Gemäht darf erst ab
Mitte Juli werden. Das heisst für mich

2 Wochen Ferien in Schottland Anfang
Juli." Jon trägt ausserdem zum sanfter

Tourismus im Unterengadin bei: er
pflegt Landschaft, produziert lokale
Dinnichte und führt Touristen zu seinen
Dindorn

Liebe Anita, lieber Pascal - vielen Dank für
den freundlichen Besuch hier im Unterengadin.
Ich wünsche Euch viel Glück, Inspiration und
Spass bei der weiteren Reise.

con amirvds saluds da beta engalun bica
Michael.

28. August

Ankunft am Abend in S-charl.
Weiter ging es zum "God da Tamangur"
dem höchstgelegenen Arvenwald
Europas, über die Fuorcla
Costainas nach Hü und schliesslich
ins Müstertal nach Sta. Maria.

29. August

Aufbruch frühmorgens zum
hai da Rins, dem vielleicht
schönsten Alpensee auf 2396 m.
Am Abend Treffen mit der Direktorin

des neuen Naturparks

"Biosfera Val Müstair".

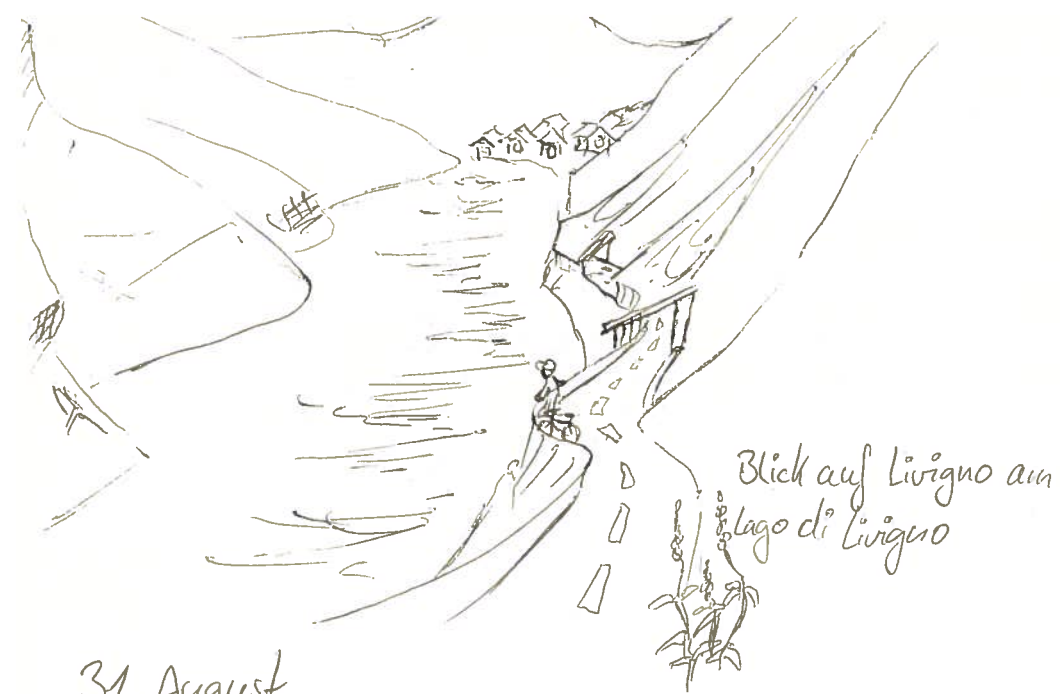
Spannendes Gespräch über die
aktuelle Situation im Müstertal
und die lokalen wie überregionale
Projekte (Diversikultura).

Spät Abends traf ich noch einen
Biobauer in Müstair. Isidor Sepp
lebt mit seiner Familie auf einem
neuerbauten Hof mit Mutterkulturland.
Er hat sich zudem spezialisiert
auf die heimische Salbizproduktion
und führt interessierte Touristen
als Wanderleiter mit Lamas
durchs untere Müstertal.

30. August

Mittags wird die Alpine-Power-Staffel im kleinen
Bergrestaurant Buffalora weitergerichtet.
Der nächste Staffelhänge ist gerade vom Raxen-
see über den Gienpas geradelt und wurde

auf den letzten Metern ziemlich nass. Wie schön
ist es da in der kleinen Gaststube auf ein Stück
Engadiner Musstark einzukommen. Begrüßt wird man
wahlweise auf Italienisch, Deutsch und Romansch und
während draußen die Regenwolken vorbeiziehen
werden die Geschichten der letzten Tage weiterge-
geben. Ziemlich spät kommt der Gedanke an das
Tagesziel wieder in den Sinn: bis Livigno ist es
noch weit. Schnell verabschieden wir uns und
erreichen noch den letzten Bike-Shuttle durch
den einspurigen, düstern Tunnel „Mont la Schera“.
Auf der anderen Seite in Italien ist das Wetter
auch nicht besser, immehin überdachen Gabeln
aber fast den ganzen Weg entlang des Stausees
bis Livigno. Eine heiße Dusche ist jetzt Gold
wert und danach sollte es schon eine Pizza sein,
so kommt doch auch ein Hauch Italien auf!



Blick auf Livigno am
Lago di Livigno

31. August

Es regnet Bittfäden. Und das schon beim ersten Aufwachen. Das macht nichts, man es gibt nämlich eine effektive Strategie gegen Regendepressionen - nein eigentlich gibt es sogar zwei.

Erstens: Man springt aus dem Bett, rüstet sich gut aus und ab geht's in den Regen! Ist man erst einmal draußen ist es eigentlich ganz schön, vor allem hat man an solchen Tagen seine Ruhe (sogar in Livigno).

Zweitens: Ich entscheide mich trotzdem für zweites:

Man verschließt die Augen vor der grauen Welt und schlummert noch ein bisschen. Ist es soweit, dass man sich aus dem Bett hinausragt, muss unbedingt sofort ein Kaffee verfügbar sein. Nachdem man ihn gehunke hat wagt man einen zweiten Blick aus dem Fenster ... und siehe da die Welt strahlt einem entgegen!

Über Nacht ist die Schneefallgrenze auf 1800m gesunken und die Außenwelt hüllt sich gerade in ein weißes Kleid.

Es ist an der Zeit aufzubrechen und den frischen Neuschnee zu genießen. Auf dem Weg zur Forcola di Livigno spielt das Fahrrad + 2 Füße seinen Hybridantrieb aus, gegen lauter Autor und Wohnmobile, die am Straßensad hängen.

Einzig die Abfahrt auf der anderen Passseite von 2315 auf 1500m ist etwas unheimlich. So muss das Velo auch oben am Pass bleiben, ab sofort ist Alpine Power wieder zu Fuss unterwegs. Das Tagesziel, Alp Grüm, liegt 400m tiefer, hinter einem Bergücken. Und: wieder in der Schweiz. Auf dem letzten Metern öffnet sich plötzlich der Blick auf das Val Boscivaro, das Ziel in 4 Tagen.

19.

Der Tag beginnt strahlend blau mit Blick auf den Gletscher des Piz Palù. Die Krönung ist das tolle Frühstück, dass die beiden Studenten Magdalena und Christoph aufhaken. Sie arbeiten den Sommer hindurch, um Geld zu verdienen, aber vor allem, weil sie den Ort so schön finden.

Der gestrige Schneesturm ist bereits in weite Ferne gerückt, als es auf losgeht Richtung Rifugio Sassoco. Doch das Velo muss ja noch abgeholt werden, daher ist heute noch eine längere Rundtour über den Passo di Val Mesa fällig. Die Bernina-Strasse geht es schnell hinunter und zurück beim Rifugio Sassoco wartet bereits Verstärkung ...

2.9.2012

Der Besuch beim Saoseg-see hat sich schon einmal gelohnt. Anreise bei Schneesegen, die Hütte knapp unter der Schneegrenze... dann, plötzlich kommt die Sonne durch, und eine Piste der Alpine Power taucht vor uns auf, kaum unterscheiden sich Spiegelbild und Realität. Nach einem wunderbaren Abendessen wandern wir am Sonntag bei strahlendem Wetter durchs Val de Camp über die alte Saumstrasse zum Berninapass. Ein bisschen entfernt von der Strasse ist es prägnant herrlich still...

Katharina
(Cowan)
mountain
wilderness

Sirius, Steiner
CIPRA mb, wald

Michael
Graf, Martin
Lutteness

2.9. Sonne Glück —
gestern
nach 3 Tagen Dauerregen vom äußersten Westzipfel der Schweiz bis ins Puschlav gerast — vor der Saoseg-Hütte noch im Regen losgepauert, um dann am 3. See, Tharagalgrün, vor der Sonne beschattet zu werden.

Am heutigen Sonntag quer durch Lärchen - Birken - Wälder und Almen auf dem Pali zu — alles frisch verschneet — schöner geht's immer

Barbara Ehringhaus
Roulette Welterweiss
und PROTANT-BLANC

Am 3.9. dann allein von Alp Grün zur Gletscher-Ausstellung und Gletscherhöfen in Cavaglia und erst nachmittags auf dem hohen Panoramaweg über Alp Barone + Tazzolo nach Poschiavo — die ~~Alpen~~ Abbiegung allerdings in Poschiavo. Barbara F.

2. September (und noch eine Geschichte)

Nein, ich war gestern nicht mit beim Saragoldgrünen See, da ich mein Fahrrad noch von der Forcote die Lingno geholt habe. Aber den sonnigen Tag auf versteckten Saumpfaden zum Berninapass habe ich genauso genossen.

Morgen ist das Alpine Power „Überraschungstag“, ohne festes Programm unsere Gruppe teilt sich über nach den unterschiedlichen Interessen auf.

Katharina bricht mit Milad nach Berninauf, verspricht aber zur Alpenwoche wieder da zu sein. Barbara zieht es nach Alp Grüm (wahrscheinlich habe ich zurück vom Gletscherblick und dem Frühstückskaffee geschwärmt). Ich selbst war

nach wie auf der Davobizza, so will ich mir diese Gelegenheit nicht entgehen lassen und steige noch heute in der Abendsonne hinauf. Vom wunderlichen Skirunnel ist nichts zu spüren - ich bin ganz allein dort oben mit der großen Aussicht auf den Morteratschgletscher. Plänen überdecken die Risten und haben recht erfolgreich 2 Meter Firn über den Sommer gerettet.

Gemächlich steige ich zur Talstation hinab und denke über die Zukunft der vielen Skigebiete in den Alpen nach.

3. September

Während Barbara heute Cavaglia besucht, die Gletschermühlen bewundert und sich dann stetig Poschiavo nähert, mache ich einen Abstecher in das Naturschutzgebiet des Pizzo Abris.

Dank modernster Vorhersage-technik und konstantem Internetanschluss mit dem Alpine Power Handy bin ich vorgewarnt: Am Nachmittag soll es eintrüben und wieder regnen.

Noch bei Dunkelheit aber mit Vollmond steig ich los.

Zunächst geht es das Val Lavinca entlang. Jedemal, wenn ich zurückblicken schaut sich der Piz Palù mehr aus dem Morgennebeln.

Beim Aufstieg sehe ich zwei Ganssen und eine Gruppe von über zwanzig Steinböcken. Gerade die Älteren sind nicht schön, sondern ruhen fotogen auf den Felspitzen nur ein bisschen über dem Weges. Als ich die Passhöhe mit 2800m erreiche sehe ich auch noch einen Badger abstreichen - dieser Ausflug hat sich schon jetzt gelohnt. Am Gipfel gibt noch ein großes Panorama und dann geht es im Felschnitt nach Pontresina, um sich für die Alpenwoche herauszurufen und auszuschlafen.

Samstag 8. 9. Poschiavo - Alp Selva

Wade der gelungeneren Alpenwoche
im sonnigen Poschiavo zwischen
Sitzungen, "Sessions", "Marktsständen",
Musik und guten Essen auf der Piazza
ziehen wir - nunmehr 9 Teilnehmer,
davon 5 Deutsche - noch am frühen
Abend eine Stufe höher: auf die herrliche
Alp Selva mit den beiden Kapellen
(protestantisch und katholisch) und
schönem Talblick. Die nächste 3 Tage
bleibt also diesmal die Gruppe zusammen
und verbringt den gemütlichen Abend
mit gegenseitigen Kennenlernen:
4 von CIPRA, darunter Präsident und
Geschäftsführer von CIPRA International und
auch von CIPRA Schweiz, 2 am Mountain
Wilderness (CH) - Vorstand, 2 Journalisten
und ein Doktorand von (Alpen) Prof. Bätzing.
Unser Maskottchen, eine ganz junge schwarz-
weiß-felbe Katze begleitet uns das letzte
Wegstück und läßt sich den ganzen Abend
Kudum von uns Reicheln. Wetter-
und Spaß-Aussichten sind bestes,
besonders früh abends als wir bei los Beten E.

Sono molto contenti di avere
conosciuto gli amici di 'Alpin POWER'
che hanno molto apprezzato i formaggi
e il VINO che gli ha offerto in
Acquonegra (l'alpeggio più bello delle alpi)

Rucker

VIA BORMIO 20 SONDRIO
WWW.AGNEDA.IT

Grazie alle CIPRA per questa bellissima
occasione di incontro che è anche stata
salutata da un sole stupendo. Nicoletta

Volentieri accogliamo e accompagniamo
gli amici delle CIPRA sulle nostre montagne.
Un piacere che ci è comune per le persog-
nate e per un posto giusto per gli
uomini nella natura.

Ruggero
LEGAMBIENTE VALTELLINO

Dienstag, den 4.9.2012



Cavaglia - Le Prese

Im Nieselregen los zu Gletscherhöfen und hoch nach
Vanna. Parorama-Weg im Wald reizt mich zu wenig -
also los an die Waldgrenze. Es grüßen er paar
Esel, sonst trifft ich lange niemanden. Dann Jäger,
ein spannendes Gespräch! 300 sollen seit Montag
unterwegs sein (meine Jacke ist rot...). Beeren überall,
Pick-Nick unnötig. Vorbei an ersten verfallenden
Hütten im oberen Val d'Ursé geht's über den Markt
der Campose nach Selva. Welche Häuser sollen
wie unterhalten werden? Ohne Fahrweg geht kaum
was... ein netter Veltliner erklärt mir die Funktion
seiner "Kellers", eines wunderbar gefügten Steinbaus.
Jetzt ist auch das Wetter toll - schade wollte niemand
mitwandern. Alle an der Alpweek - auch spannend.
Freue mich nach einem Unterbruch auf das Weiterwachen
am Samstag. Es wird viele Dinge zu diskutieren
geben. Ab zur Alpweek und zum Geburtstagsfest.
Happy birthday CIPRA! Auf weitere 60 Jahre.

Christian Lüthi, Geschäftsführer
CIPRA Schweiz

Sonntag, den 9.9.2012

Selva - Francica

Nach kompliziertester Zimmerverleihungsdiplomatie
haben wir es doch noch geschafft zu schlafen
und am morgen bestmöglichstem Wetter
aufzubrechen. Nach klarem Umwegen, sei
denen direkter Kontakt zu den Alpbauern
aufgenommen wurde und somit alle Umwege
ihren Zweck erfüllen, haben wir auf der
Reisehöhe mit Wehmut den zurückgehenden
Gletscher betrachtet. Um die Wanderung und
ihre Ziele zu unterstützen, wurde auf dem
Pfad eine alpenweite "Demonstration" der Engagierten
aus allen Alpenländern veranstaltet, um die
Entwicklung in ^{der} verantwortlichen Zukunft zu lenken!
Dies wurde auch gleich gelebt, indem wir
Zeit einem engagierten Alpinist auf der italienischen
Seite ~~gibt~~ geführt wurden! Engagement, Verantwortung
und Alpenkultur konnten wir zuhause erleben!
Wunderbar... Und ohne jede Entbehrungen,

für das Convenience Food am Stand
Zuvar!

Nachdem sich einige Geschichten der unendlichen
Gastfreundschaft (insbesondere Wein) anziehen
konnten, haben wir beim ^{und die Butter von der Alp war super} Tankstop ^{dien}
regionalen Nachwuchs über die Ziele der Cipro
und den Sinn der Wandlung aufklären
können. Es wurde mit viel Interesse und
Begeisterung aufgenommen.

Nun sitzen wir bei einem regionalen Bier
aus Franken beim Abendessen und genießen
Dolce Vita in Italien!

Hoffentlich wird es morgen genauso gut sein!

Frieder Voss

Alpe Palù 10-09-2012

È stato un vero piacere ed
onore conoscerVi anche solo per
il tempo di un "dolce sorpresa"
Grazie e buon tutto.

Maddalena Andreo
al fredo "Malga Reondo"

10-09-2012

Francia - Chiareggio, eine Tagestrippe
mit vielen Highlights: Der Aufstieg
durch das Strigebiet mit "Kaltu" Sisselkitten,
der Dornstrauch auf der Alpe Palù,
die Abkühlung im Lago Palù, die vielen
guten Gespräche mit den kulinarischen
Höhenflüge in der Alpejo Jillo.
Grazie tanto per tutto!

Karin

Molto belle incontrare
il Gruppo delle CIPRA qui
a Chiavenna - Cepambiente
Considera molto importante
il mio collegamento a CIPRA.
Belle scambiare le informazioni
e i comuni intenti di
tutelare le Alpi
Giovanni Beltrini

E' particolarmente importante creare
legami e collegamenti tra la popolazione
delle diverse aree alpine. Senza questi
collegamenti le Alpi rischiano di morire,
soffocate dalle economie più forti
Società Economica Valtellinese
Benvenuto Abbiati

11. September 2012

Auf den Spuren der Altan wandert die
CIPRA von Pochiavero nach Salecina.
Von Pochiavero, dem Ort der schon legen-
dären "Alpweck" zum ebenso legen-
dären Salecina. Vom Ort der Kinder-
Konferenz zum Ort des Widerstandes
gegen die Zerstörung des Berggebietes
als Natur- und Lebensraum. Es lebe
die Alpenpolitik für die Zukunft
des Alpenraums.

Passo del Murretto, 11-9-12

Johanna Liegnel
Präsidentin CIPRA International
Günther Stephan Walder
Geschäftsführer CIPRA International
Tilman Witz Festenspiegel Reporter
Karin Waserin, ITW Schweiz
Barbara Ehringhaus PROMONT-BLANC
Matthias-Martin Lübke MW CH + D
Frieder Völl, miss. Miksatw Sei Bütling
Christina Lüthi, Geschäftsführerin CIPRA Schweiz

Heinz Heiss, Fotograf

13. 9. 12 Maloja

Da es über Nacht wieder geschneit hat und die Berggipfel rund um Maloja verhangen sind, gehen wir erst kurz nach Mittag los. Leider ohne Gruppe/Gäste. Zwei Wanderleiter allein im Schnee. Es ist bitterkalt, die berüchtigte Malojabise bläst uns um die Ohren. Nach den ersten hundert Höhenmetern Richtung Lungginpass beginnt es leicht zu schneien. Die Stimmung ist einmalig, unter das grüne Tal und der See, durchbrechende Sonnenstrahlen über dem Bergell, Wolken, Nebel - schwaden, und wir mittendrin im Schneestreiben. Eine vom Läch dal Lunggin zurückkommende Wandergruppe rät uns zur Umkehr. Die Bedingungen würden garstiger und die Sicht schlechter, je höher man komme. Wir glauben ihnen gerne, steigen aber trotzdem weiter hoch. Beim See bläst es uns kinahue weg, ein kurzer Foto stopp und wir sind

trotz vernünftiger Ausrüstung (Kappe, Handschuhe) durchgehauen. Der Pass taucht ab und an im Nebel auf. Wir hoffen auf eine Wetterbesserung und steigen weiter auf. Die Wegmarkierungen verlieren sich unter dem Schnee und unsere Spuren sind im Nr wieder verblasen. Ungemütlich. Schliesslich stehen wir auf dem Pass, aber nach wenigen Sekunden hat uns der Nebel verschluckt. Richtung Seppimer ist kein Weiterkommen. Schnell steigen wir wieder ab Richtung Maloja und hoffen, dass der Nebel langsamer ist als wir. - Eine abgebrochene Überquerung aber nichtsdesto trotz eine eindrückliche, unvergessliche Wanderung.

René Bruner
Pascal Stern

14. 9. 12

Nach der Übernachtung in der wunderschönen Villa La Rosée (1865 erbaut) noch in ursprünglichem Zustand inklusive Interieur, fahren wir frühmorgens hochmotiviert mit dem Bus auf den Jurepass: In Maljara sehen wir klaren Himmel die Sonne, hier oben umhüllt uns wieder dicker Nebel. Was nun? Nach einem Krüffee und spannendem Gespräch im Hospiz La Veduggia beschließen wir trotz sich erst langsam auflösendem Nebel Richtung Piz Lagier aufzusteigen. Über den wunderschönen Gravasalvas-See steigen wir über Geröll- u. Schutthalden auf die Fuorda Lagier zurück zum Julier. Dann das Val d'Agnel hinauf bis zu einer eindrucksvollen Hochebene, über die Fuorcla di Gl heget: zurück im Schnee aber mit eindrucksvoller Aussicht auf die Bernina-Gruppe mit Brancograt und Palügipfel auf der einen Seite, und dem heget See mit dünner Eiskruste und Piz Platta im Hintergrund.

Nun geht es über gefrorene Pösterrasen und schneebedeckte Geröll- und Schotterpartien nur noch runter auf die Alp Flix, Mäde aber reich beschenkt von den landschaftlichen Eindrücken. Treffen wir um 18.45 auf der Alp Flix ein.

15. 9. 12

Spannendes Treffen mit Victoria Spinos, die uns die Alp Flix und ihre Schutzeisenalpe überbringt. Besuch einer ehemaligen Erz- und Mangandabbau-stätte. Dann Aufstieg zum Piz Cöta 2415m. Abstieg im Parc Ela über wunderbaren Häusern Pensa nach Tinizong. Hier treffen wir noch auf Hila, René und Pascal Martens u. Michael

16. 9. 2012

Start heute ist Tiefencastel. Um 11.00 Uhr übergibt Pascal Stern leicht angeschlagen aber guter Laune das Telefon und das Alpine Power TagesBuch. Die Wanderung führt uns nach Thuis, vorbei an Alvarstein und Muldain. Das Wetter zeigt sich von seiner besten Seite und nach dem Schnee ist der Sommer zurückgekehrt.

Center da Capricorns, 17. September 2012

Menü

Gebeitete Entenbrust an
Aprikosensolis und Blattsalat

xxx

Kürbisschwamm-Suppe mit Öl

xxx

Rindsröllchen mit Gartenblüten und
Kuhkäse an Pesto Tagliatelle

xxx

Caramelisierte, gebräunte Crème
mit Walnussglacé

Davaz Pinot Noir, Fläsch

Ein gemütlicher Abend im Hotel/Restaurant
Capricorns mit leckeren Speisen und interessanten
Gesprächen - auch Jägerstein - geht zu Ende.

Gute Preise und viel Power auf dem Weg
durch die Alpen wünscht
das Naturopark Beverin-Team und
Werner Tschütsch

18. September 2012

Erica vom Park Beverin führt uns getarnt auf den Hausberg von Wejenstein und den Namensgeber des Parks, den Piz Beverin. Nach der getriebenen Berührung im Zenter Capricornus gehen wir den Aufstieg bei schönem Wetter. Vom Piz Beverin zieht uns die Wanderlust über Umwege zum Carniapass und schließlich Richtung Glarpass. In der Abenddämmerung erwidern wir das Berghaus Beverin. Ein langer aber schöner Tag vor dem prognostizierten Wetterumschwung klappt bei gutem Essen im Berghaus mit

Tenna, die Sonnenterrasse im Saferental

Tenna das Sonnendorf im Nebel... man kann nicht immer gewinnen, Das kleine Dorf produziert so viel Sonnenenergie pro Kopf wie nur wenige andere in der Schweiz. Vielen Dank für's vorbeischaun und die interessante Diskussion. Auf bald Wiedereinkunft im Saferental oder am Tennen Solarseillift. Mit Grüss Thomas Buchli

- Einige Diskussionspunkte und Ergebnisse zusammengefasst:
- Sollten nicht alle neuen Seillifte mit Solarwings ausgestattet werden und sollten das die NGOs nicht gut finden?
 - Neue Ideen brauchen manchmal Kostbarkeit.
 - Die Umweltschutzorganisationen stören manchmal an, weil sich die Leute durch manche Aussagen entmündigt fühlen.
 - Wertelätzung und Wertschöpfung sind beide für die Zukunft wichtig.
 - Mit Optimismus lässt sich auch im Saferental viel

20. September 2012

Von Tenna erst mit dem Bus nach
Safien Rüti und anschließend auf dem
Walterweg via Camaneshütte zum Turrakant.

Der Tag hielt einige spannende Begegnungen
parat. An der Straße von Safien kommen
Alpine Power zwei Karake entgegen.

Die Tiere werden für Trekkings eingesetzt.

Leider mussten wir ohne Packtiere wehr.

An Walterweg das Heimatmuseum besucht
und zufällig eine Führung erhalten.

Kurz vor dem Turrakant eine weitere
tierische Begegnung, auf der Weide grasen
Yaks. In diesem Tal scheint manches
anders.

21. September 2012

Vom Turrakant über den Tomülpass
nach Vals. An diesem schönen Tag kommen
wir prima vorwärts. Nach einer ausgiebigen
Rast auf dem Tomülpass fällt der Abstieg
nach Vals leicht und es bleibt genügend
Zeit, die Therme zu besuchen.

Die müden Knochen werden ausgiebig
im warmen Wasser geschaukelt und
nur der Hunger vermag dem Badespaß
ein Ende zu bereiten. So gewollt
dürften die weiteren Etappen ein
Kinderspiel werden.

22. 9. 2013

K. + P. aus einschlägigen
Zürcher Beamten- und
Kulturreisen finden
angesichts der fehlenden
Ansichten keine Worte,
weshalb nur eh anderer
P. in die Branche springt:
Heute von Morissen über
Trief auf den 'Stein' und
bei viel Wind und Regenspritzer
über den Grat und dann
hinunter nach Lumbrien,
wo mit Silvio Capeder,

den Geschäftsführer der
'Pro Val Lumnezia' treffen,
der uns viel Wissenswertes
über die Val Lumnezia
und seine Tätigkeiten
erzählt.

Bob Soler

Sonntag, 23. 9. 2012

Ich, du, er, wir, sie wandern zusammen.
Schritt für Schritt - heute von Humbeln
über den Urnsu nach Urin. Ein Tag
wie aus dem Bilderbuch. Viel Sonne, viel
Wind. Wer weiss, vielleicht führt
diese Wanderung in ein paar Jahren
durch einen Wald von 40 Wind-
turbinen. Noch ist das kleine Wort
aber zum Glück nicht gesprochen, und
wir kommen im Winter wieder
zum Urnsu auf Besuch. Schön war's!

Barbara Wüster

23. 9. 2012

Toll waus! Ich habe die zwei
Tage sehr genossen.

Herzlichen Dank an

Yves und Reto und an
die CIPRA!

Roseli Zoller

23. 9. 2012

glücklich und zufrieden,
Danke für die schöne Tour.
Viva la Svizzera.

Katharina Wild

Alpine Power

Diary

Italy-France 21.-23.9.2012



21/09/2012

Ritorno à Massello, presso l'accogliente Foresteria.
Dopo la riunione dinalp-climate con i sindaci dei
quattro comuni Abriès, Massello, Ostana e Usseaux
abbiamo celebrato i 60 anni della CIPRA Internazionale
ed i 20 anni della CIPRA Italia. Sono intervenuti NINO Chiado
sindaco di Massello, Oscar del Barba Presidente di CIPRA Italia,
Alain Boulogne Presidente di CIPRA France e Francesco Pastorelli
direttore di CIPRA Italia. In seguito aperitivo e cena
con torte di compleanno per la CIPRA. Presenti circa 30
persone tra i quali amministratori locali, esponenti di
associazioni membre di CIPRA e amici.

C'est la découverte pour moi de cette vallée des Vanois.

Quel ouvrage d'été pour habiter dans cette vallée
dont les pentes sont très raides et impressionnantes.

Magnifique soirée à l'uberge amicale où nos
amis italiens sont revenus!

De belles rencontres ici en Italie... Marco, accueilli à nos
côtés, nous a offert un accueil formidable et amical!

22/09/2012

Da Massello col minibus del comune ci siamo
trasferiti à Prali-Ribz. Lasciate le auto il gruppo
composto da 18 persone affronta la salita per il
sentiero che dopo aver attraversato boschi di larice e
pescoli si porta con comodi tornanti ai 2780m del
colleto della Gran Gugliè. Dopo aver suonato la campana
di scesa al rifugio Lago Verde dove consumiamo una
più che meritata pasta asciutta.

très belle ascension de 1200 mètres en juste
quelques gouttes de pluie et le vent pour créer
l'ombre. Quel plaisir de se reposer en refuge.
Ambiance montagne garantie

Quelle joie de partager la montagne, de la vivre ensemble!
Discussions, rencontres, émerveillement pour les yeux... tout ensemble!

Une belle montée, de belles rencontres, la
découverte d'une belle vallée et de personnes
engagées pour leur territoire et pour les Alpes,
c'est super chouette!

Un itinéraire bien choisi - des rencontres,
des idées, et un refuge super confortable -
des gens motivés et passionnés.
heureusement ce n'est pas déjà fini !!
il reste encore demain et nous recommençons

Une belle route de oltre 1200 m. di dislivello. Un
panorama magnifico. Le Alpi con i segni
glaciarici collocati in modo adeguato e
rappresentate. Buon affluvio di piovane
e ottimo clima per celebrare i 60 anni
di CIPAS (che non li dimostra, mente
prudenza prudente sì, e rifugio Nestlé e Fusina B.)

23/09/2012

Partiti alle ore 8.00 dal rifugio Francexo, Alsin,
Melene, Olivier con altri amici francesi ci siamo
diretti al Colle Valprevero e da qui abbiamo salito
la cima del Bric Bouc (2938 metri).

Dalla vetta panorama mozzafiato sulle Alpi francesi e sulle
vulture italiane. Nel fondovalle un mare di nebbia dal
quale emergevano in lontananza le vette più importanti delle
Alpi Occidentali (Grande Paradiso, Cervino, Monte Rosa).

In vetta abbiamo potuto ammirare il volo di un gruppo
composto da una decina di magnifici grifoni (vultures)
che forse speravano di farsi una bella dieta a base di
umani, ma oggi gli è andata male. Siamo tornati tutti
sani e salvi al rifugio.

Grasse ambiance ce matin, en summit au
bric bouc. Magnifique merci à tout le monde !

Tous gens superbes ... ambiance magnifique et amical
ce matin au Bric !

BASCHI DEL MASIMO 5 OTTOBRE 2012 ORE 15³⁰

ABBIAMO INCONTRO KATHARINA E MATTHIAS
NEL PIANORO DEI BASCHI. SIAMO QUASI
AMA CONCLUSIONE DI QUESTA MARCIA
CHE CELEBRA I 60 ANNI DI CIPAS, E,
PIU' MODESTAMENTE CI PERMETTIAMO
DI DIRE, ANCHE I 20 ANNI DI CIPAS
ITALIA.

DAVANTI AD UNA BUONA BIRRA (FOZO)
ABBIAMO SUGGERITO QUESTO INCONTRO
TRA GERMANIA - SVIZZERA E ITALIA,
OSCAR DEL BANSA

Bondo/ Val Codera, 4. 10. 2012

Als ich in St. Moritz aus dem Warenzug
steige, den ich um 04⁵⁵ in Chur genommen
habe, fallen leider die ersten Tropfen.
Doch der Wetterbericht verspricht gutes,
höchstens vernachlässigbare Niederschläge.
Auf der Fahrt ins Bergell, nun gemeinsam
mit Matthias-Maria, regnet es allerdings
immer weiter. So gehen wir erst mal
noch im kleinen Magazin in Bondo
einkaufen und trinken erstmals noch
einen Kaffee. Ich muss an das
Buch "Das grüne Seidentuch" (von
??) denken. Es erzählt die Geschichte
von 4 Frauen aus 4 Generationen, die
alle im Bergell und Obervengadin auf-
gewachsen sind und gelebt haben. Wie
schnell sich die Zeiten wandeln! Die
erste Frau, um 1800, wartete schließlich
die ersten Frühlingstage ab, die endlich
wieder Sonne ins Tal brachten. Auch wilder
Löwenzahn stand als willkommenes Ergänzung

auf dem Speiseplan. Im kleinen Laden,
der vielleicht am gleichen Ort wie heute
stand, musste sie anschreiben lassen.
Welch ein Gegensatz zu heute, wo alles
immer und jederzeit im Überfluss vorhanden
ist!

Es regnet noch immer, als wir loslaufen.
Bald verdimmt das Tal in den Wolken.
Den Pilzen allerdings behagt das Klima,
sie sehen in unglaublicher Vielfalt an
jeder Kehle.

Die Farben des Herbst haben Eingang ge-
halten. Wie schön würden sie in der
Sonne leuchten...

Wir trotten weiter durch den Regen. Es
wird kalt. Doch immer höher steigen
wir, Richtung dem Pass Teggiola, der
früher von Partisanen und Contrabandieri,
aber auch als Schmuggelpfad zwischen
der Schweiz und Italien genutzt wurde.
Oben sehen wir nichts. Ein eisiger Wind
bläst, alles ist klamm, eilige nasse Schnee-
floden mischen sich in den Regen.

Bald wird der Weg besser und weniger
skil - wir sind froh, aus dem Massen Block-
schutt zu sein.

Plötzlich - ein Loch in der Wolkendecke, und
wir bleiben das erste Mal hinunter ins
Val Codera, durch welches sich der wilde
Bergbach seinen Weg sucht. Noch ist er
nicht genutzt, schäumend sucht sich das
Wasser seinen Weg. Und endlich wird es
trocken, Sonnenstrahlen!

Das Rif. Luigi Brasca ist schon zu, doch
wir sind vorbereitet und bivakieren unter
Sternenhimmel... wunderbar!

Katharina Conradin,
mountain wilderness

x Rakkias-Partia Lättie (wmt)

Zuerst viel Wasser vor open, steile Wege,
Nebel, dann das Val Codera, kaum ein
Weg, schönes u. vor allem trockenes
Bivak, dann Himmelsleiter bei tollem
Wetter, kurz hinab, an teilweise Ketten
hinanuf, u. schöner Weg nach Bragni über
Orzio. Nicht zu vergessen der Blick auf
Badile u. Cengalo von Süden. Tolle abn
27.10.19. 11.10.19

07.10.12

Grandioso! spettacolare giornata
(con meteo incerto) con mix di nazionalità,
lità, provenienze, culture, idee ed
aspirazioni, ma con un' unico grande
affetto scaturito per questa grande
"casa" alpina (le nostre montagne)

07.10.2012 Le guide parlo Walter
Gretter e piccola Gianna.

Abbiamo avuto inoltre l'onore di avere con
noi:

Popol ~~Cer...~~ Davide Mariconda

Salvati ~~Ab...~~
Belli Alpi > Lorenz Janni ~~Stell...~~
Bella Gente ~~groze~~

Jacopo → ALPINE POWER I nice to meet you
HAVE A NICE TOUR!

Gianni Franz ~~Now~~ Carand Lupa
Giovanni ~~Am...~~ Nobili Rosa
Alessandro ~~Se...~~ Sofia

Mattia
fuo

Complimenti ... Sei meraviglioso ...
rimane così

[Signature]

Una giornata stupenda. Un mondo
semplicemente fantastico. Grazie a
di lo mantiene tale fu

Giornata indimenticabile Aldo P.C.

~~St...~~

Thomas Lutke, 7.10.2012
[Signature]

Si conclude oggi il collegamento
Svizzera - Italia con l'arrivo
in cima al Pizzo Muggio (2353 m s.l.m.)
con foto ricordo e piante
all'Alpe Muggio.

Al prossimo Alpine Power!

over and back

7/10/2012

Sono orgoglioso de Alpina Power su via
Cinclus nel Parco delle Orobie Valbellunesi
(ente che partecipa a CIPRA Italia) - Il rapporto
tra le popolazioni delle Alpi è fondamentale
per teminare cultura, turismo ed ideali
alpini - Grazie a tutti i partecipanti

Wolfgang
DIRETTORE DEL PARCO OROBIE

It was an amazing day with
wonderful people! Alpine mountains
are amazing! I advise everyone to
make such a trip! Alo, Ukraine,
Auf Wiedersehen!

CIPRA-Retraite, Bozen 25-10-12

Stellt "größer, schneller, mehr" ein
"langsamer, besser, schöner" - das
münd das Neue Denken beschreiben.

Der CIPRA ein großer Danke und
weiterhin ein nachhaltiger Erfolg!

Immer wieder die Strategie für die nächste
Zukunft von CIPRA zu beschreiben
ist ein würdiger Abschluss und
wie wir wirksam

Mit 60 sind noch klug, sehr
sehr attraktiv, weiter gehen
Auch diese zwei Tage (aber
wieder Spaß gemacht. Danke
schön!

Wir erleben einen
stimmungsvollen,
erfolgreichen Abschluss
unseres CIPRA-Jubiläums

Auf zum 75!
Dominik

eine gute Runde
der "Alten" - immer
"Alten" Misch! Helmut

Josef

aber
der 60-Jahre
Wandlung
nehmen
Kopf