

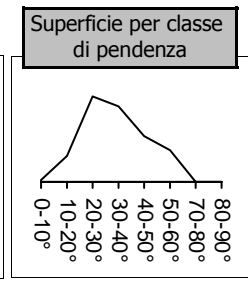
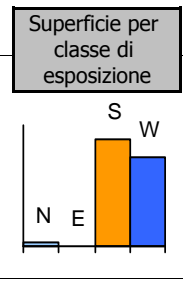
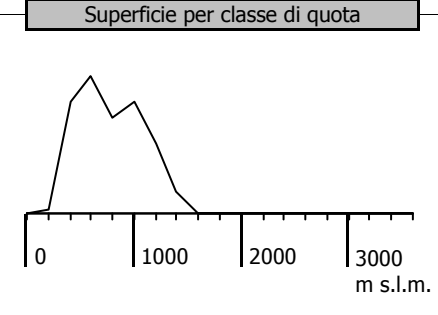
Settore 11

Superficie territoriale: ha
 Superficie forestale: ha

Priorità (1-620):

263

MORFOLOGIA



ANAGRAFE AMMINISTRATIVA

DISTRETTO	STAZIONE	COMUNE	%
TIONE D/T	CONDINO	STORO	100,00%

VIABILITA' FORESTALE

Rischio: 1 basso (green), 2 medio (yellow), 3 elevato (red)

Tipo: [A]: Viabilità forestale ad esclusivo servizio al bosco. Generalmente chiuse con stanga
 [B]: Viabilità forestale per usi diversi (accesso anche a privati, malghe, rifugi ecc.)

Rischio	2	3
+	-	-
Tipo	km	km
B	1,984	0,543

OPERE AIB Esistenti

Bacini a cielo aperto: Condotte AIB: m Opere di accumulo interrato: Opere di presa: P.ti di prelievo:

Piazzole: P.ti di avvistamento: Viabilità principale: m Sentieri: m

Viabilità forestale ad esclusivo servizio del bosco [A]: m Viabilità forestale per usi diversi [B]: m Viabilità di collegamento alle strade forestali [L]: m

PERICOLO

1 2 3 4 5 6 1 2 3 4 5 1 2 3 4 5 **Indice di PERICOLO**

Pericolo storico:

Pericolo antropico:

Classi di Pericolo territoriale:

Sup.Forestale a rischio:
 Indice sintetico di pericolo (1-5):

VULNERABILITA'

Valori vulnerabili

Produzione economica dei boschi: Valore ambientale dei boschi: Valore protettivo dei boschi: Insediamenti: Viabilità forestale: Viabilità principale:

Caratteristiche dell'incendio

Estensione (1-5): Intensità (1-5):

Sup.Forestale:
Indice di VULNERABILITA' (1-5):

RISCHIO

Sup. forestale a rischio: **171,3 ha**
 equivalente al **97,96%** della superficie forestale

PERICOLO:

VULNERABILITA':

Indice di RISCHIO: